














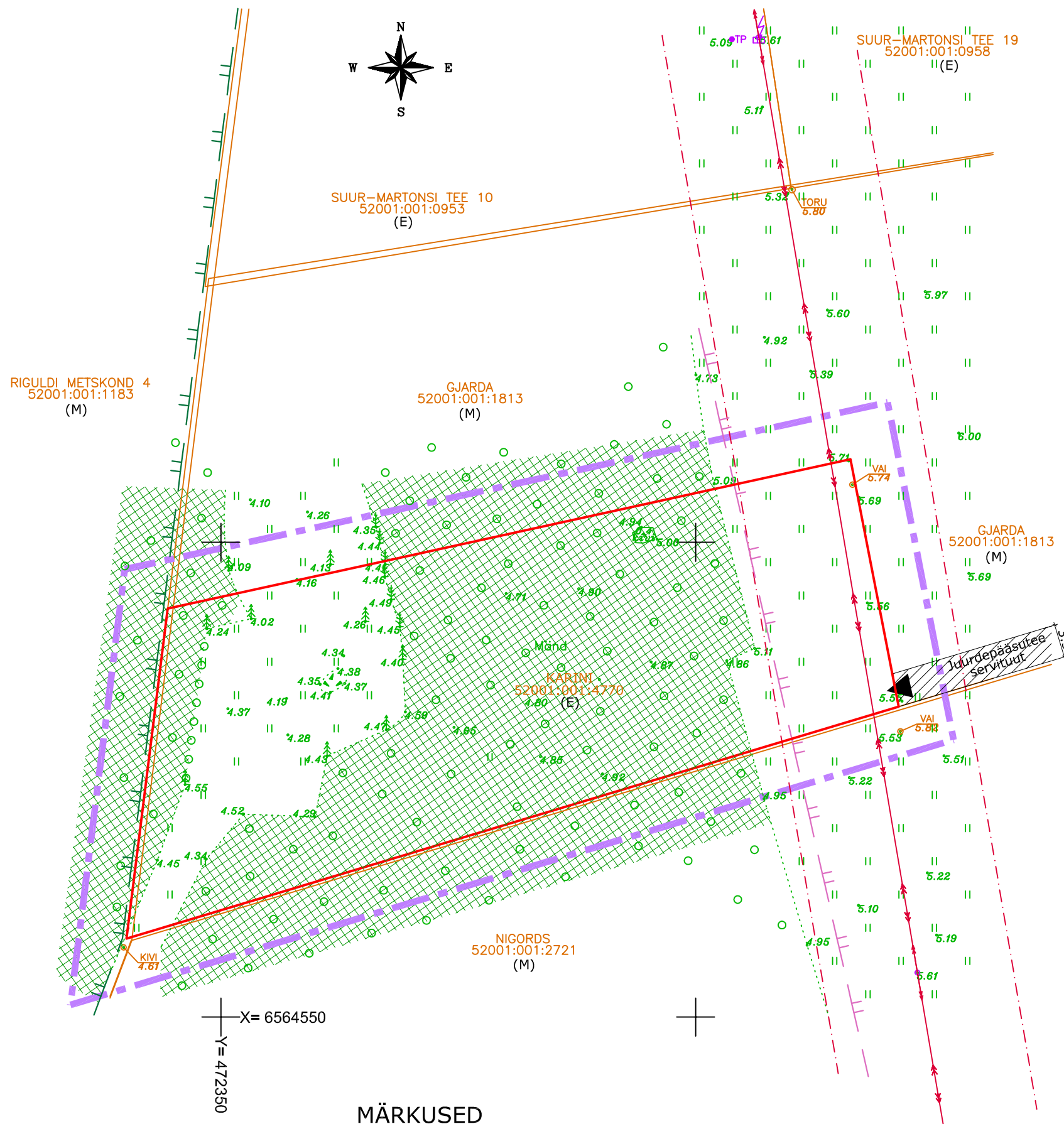


Karini kinnistu detailplaneering Spithami külas / Spithamnis Lääne-Nigula vallas Läänemaal

TUGIPLAAN M 1:500

TINGMÄRGID

-  PLANEERITAVA ALA PIIR
-  PLANEERITAVA KRUNDI PIIR
-  KATASTRÜKSUSE PIIR
-  NÕVA LOODUSKAITSEALA PIIR
-  DETAILPLANEERINGU KOOSTAMISE KOHUSTUSEGA ALA PIIR
-  ROHUMAA
-  METS
-  ÜSIKUD PUUD JA PUUDERIDA
-  KIVI
-  KÕRGEPIINGELIIN
-  LIINI KAITSEVÕÖND
-  PÄÄS KRUNDILE
-  (E) ELAMUMAA
-  (M) MAATULUNDUSMAA
-  SERVITUUT



MÄRKUSED

1. Joonise aluseks on kasutatud Haapsalu Maamõõdubüroo OÜ poolt 2017.a septembris koostatud topograafilist plaani tehnoorkudega (töö 145-2017).
2. Koordinaadid L-Est.97 süsteemis, kõrgused Balti süsteemis.
3. Tugiplaanil kajastub olemasolev olukord 2017. a septembri seisuga.

ARGEPO		Argepo OÜ Välja talu, Haeska küla, Ridalu vald, Läänemaa 90407 Reg.kood: 12006522, MTR: EEP002010, tel. 5054782
Töö:	Karini kinnistu detailplaneering Spithami külas / Spithamnis Lääne-Nigula vallas Läänemaal	A-11-17
Joonis:	TUGIPLAAN	M 1:500
Koostas:	arh. Reet Aedviir	Nr. 4